

AMTSBLATT

des Landkreises Weißenburg-Gunzenhausen und der Großen Kreisstadt Weißenburg i. Bay.

Landratsamt Weißenburg-Gunzenhausen

Sitz: 91781 Weißenburg i. Bay., Bahnhofstraße 2
Telefon: 0 91 41 / 9 02 - 0 Telefax: 0 91 41 / 902 - 108
E-Mail: Poststelle.Lra@Landkreis-WUG.de Internet: www.Landkreis-WUG.de

Öffnungszeiten des Landratsamtes:

Kfz-Zulassungs- und Führerscheinstelle mit EU-Führerscheintausch

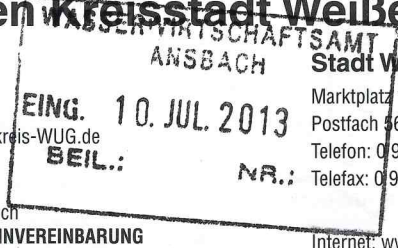
Mo. 7.30–11.30 Uhr
14.00–15.30 Uhr
Di. 7.30–14.00 Uhr
Mi. 7.30–11.30 Uhr
Do. 7.30–17.30 Uhr
Fr. 7.30–11.30 Uhr

Sozialamt

Mo. bis Fr. ausschließlich
nach vorheriger **TERMINVEREINBARUNG**

Alle sonstigen Sachgebiete: Mo.–Fr. 8.00–12.00 Uhr
sowie vorrangig nach individueller **TERMINVEREINBARUNG!**

Wichtig: Termine sind in allen Sachgebieten (bis auf Führerschein- und Zulassungsstelle) auch außerhalb der Öffnungszeiten möglich!



Stadt Weißenburg i. Bay.

Marktplatz 19
Postfach 369
Telefon: 0 91 41 / 9 07 - 0
Telefax: 0 91 41 / 907 - 138

Internet: www.weissenburg.de

E-Mail: stadt@weissenburg.de

Öffnungszeiten:

Mo.–Fr. 08.00–12.00 Uhr
in dringenden Fällen: Mo.–Do. 14.00–16.00 Uhr
Einwohnermelde- und Passamt: Mo. u. Di. 08.00–12.00 Uhr, 14.00–16.00 Uhr Mi. 08.00–12.00 Uhr Do. 08.00–12.00 Uhr, 14.00–18.00 Uhr Fr. 08.00–12.00 Uhr

Druck und Verlag: Buch- und Offsetdruckerei Braun & Elbel GmbH & Co. K. G., Weißenburg i. Bay., Wildbadstraße 16, Tel. 0 91 41 / 85 90 90

Nr. 27

Erscheint jeden Samstag

Samstag, 6. Juli 2013

Inhaltsverzeichnis:

- 110 **Wasserrecht (WHG, BayWG);
Verordnung des Landratsamtes Weißenburg-Gunzenhausen über das Überschwemmungsgebiet des Felchbaches (Gewässer II. Ordnung) von Fluss-km 7,785 bis 0,000 im Bereich der Stadt Ellingen und der Gemeinden Ettenstatt und Höttingen vom 1. 7. 2013**
- 111 **Wasserrecht (WHG, BayWG);
Verordnung des Landratsamtes Weißenburg-Gunzenhausen über das Überschwemmungsgebiet für die Altmühl (Gewässer I. Ordnung) von Fluss-km 125,435 bis 110,250 im Bereich der Stadt Pappenheim und der Gemeinde Solnhofen vom 1. 7. 2013**
- 112 **Sitzung des Ausschusses für Umweltfragen am Montag, dem 8. 7. 2013**
- 113 **Landratsamt am Freitag, dem 12. 7. 2013, geschlossen**
- 114 **Vollzug des Bundes-Immissionsschutzgesetzes (BImSchG) und des Gesetzes über die Umweltverträglichkeitsprüfung (UVPG)**
- 115 S **Bürgerversammlung der Stadt Weißenburg i. Bay.**
- 116 **Amtliche Bekanntmachung der Haushaltssatzung des Schulverbandes Pappenheim-Solnhofen für das Haushaltsjahr 2013**
- 117 **Haushaltssatzung des Schulverbandes Grundschule am Limes Pfofeld-Theilenhofen (Landkreis Weißenburg-Gunzenhausen) für das Haushaltsjahr 2013**
- 118 **Aufgebot eines Sparkassenbuches**
- 119 **Aufgebot eines Sparkassenbuches**

Landratsamt Weißenburg-Gunzenhausen

- 110 **Wasserrecht (WHG, BayWG);
Verordnung des Landratsamtes Weißenburg-Gunzenhausen über das Überschwemmungsgebiet des Felchbaches (Gewässer II. Ordnung) von Fluss-km 7,785 bis 0,000 im Bereich der Stadt Ellingen und der Gemeinden Ettenstatt und Höttingen vom 1. 7. 2013**

Das Landratsamt Weißenburg-Gunzenhausen erlässt aufgrund des § 76 Abs. 2 und des § 78 des Wasserhaushaltsgesetzes (WHG) i. d. F. der Bekanntmachung vom 31. 7. 2009 (BGBl. I S. 2585), in Verbindung mit Art. 46, 63 und 73 des Bayerischen Wassergesetzes (BayWG) i. d. F. der Bekanntmachung vom 25. 2. 2010 (GVBl. S. 66) folgende

VERORDNUNG

§ 1

Allgemeines

Für den Felchbach (Gewässer II. Ordnung) im Bereich der Stadt Ellingen und den Gemeinden Ettenstatt und Höttingen wird

- zum Erhalt oder zur Verbesserung der ökologischen Strukturen der Gewässer und der Überflutungsflächen,
- zur Vermeidung möglicher Erosionen und zur Verhinderung erosionsfördernder Maßnahmen,
- zum Erhalt und zur Rückgewinnung natürlicher Rückhalteflächen,

- zur Regelung des Hochwasserabflusses und
- zur Vermeidung und Verminderung von Schäden durch Hochwasser

das in § 2 näher bezeichnete Überschwemmungsgebiet festgesetzt.

§ 2

Überschwemmungsgebiet

- (1) Das Überschwemmungsgebiet liegt entlang des Talraumes des Felchbaches (Gewässer II. Ordnung) im Bereich der Stadt Ellingen und der Gemeinden Ettenstatt und Höttingen. Es beginnt bei Fluss-km 7,785 und endet bei Fluss-km 0,000.
- (2) Die Grenzen des Überschwemmungsgebietes sind in dem im Anhang (Anlage) als Bestandteil dieser Verordnung veröffentlichten Lageplan
M = 1:25.000 vom 1. 7. 2013 eingetragen.
- (3) Die genauen Grenzen des Überschwemmungsgebietes ergeben sich aus den vier Lageplänen des Wasserwirtschaftsamtes Ansbach vom 1. 7. 2013 im Maßstab 1:2.500. Für die nähere Bestimmung des Geltungsbereiches ist maßgebend die äußere Begrenzung der den Geltungsbereich umschreibenden Linie – im Lageplan – Anlage der Verordnung – blau angelegt, wobei die Überschwemmungsgebietsflächen blau schraffiert sind. Die genaue Grenze verläuft auf der dem Gewässer näheren Kante der gekennzeichneten Linie. Die vier Lagepläne sind Bestandteil dieser Verordnung. Die Lagepläne sind im Landratsamt Weißenburg-Gunzenhausen und in der Verwaltungsgemeinschaft Ellingen niedergelegt und können während der Dienststunden eingesehen werden.
- (4) Spätere Veränderungen der Grenzen oder der Bezeichnungen der im Überschwemmungsgebiet gelegenen Grundstücke berühren die mit dieser Verordnung festgesetzten Grenzen des Überschwemmungsgebietes nicht.

§ 3

Verbotene oder nur beschränkt zulässige Handlungen

Innerhalb des festgesetzten Überschwemmungsgebietes sind nach den Wassergesetzen bestimmte Handlungen und Maßnahmen verboten oder nur mit einer Ausnahmegenehmigung erlaubt. Einzelheiten ergeben sich aktuell aus den §§ 77 ff. des Wasserhaushaltsgesetzes (WHG) sowie Art. 46 des Bayerischen Wassergesetzes (BayWG).

§ 4

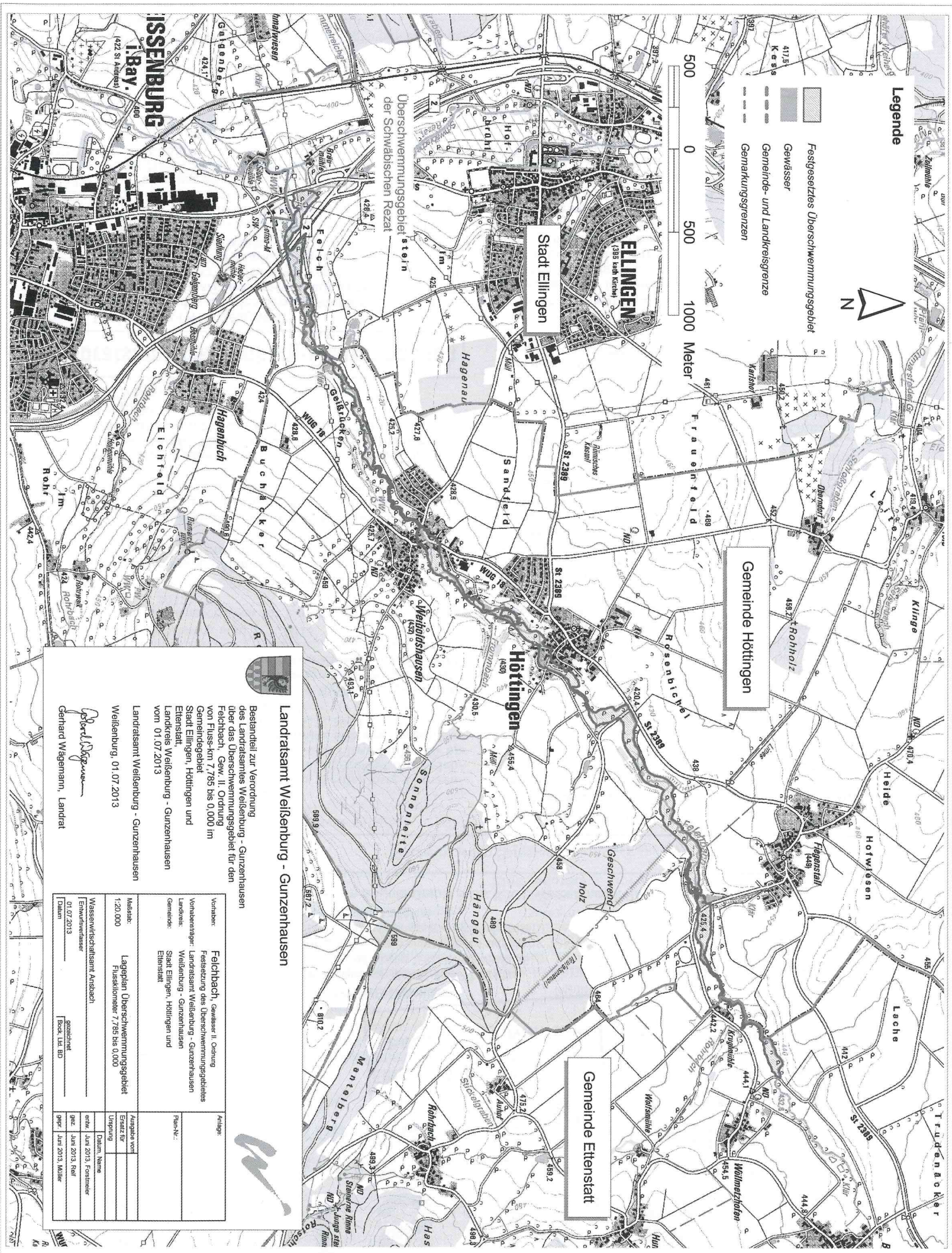
Inkrafttreten

- (1) Diese Verordnung tritt am Tag nach ihrer Bekanntmachung im Amtsblatt des Landkreises Weißenburg-Gunzenhausen in Kraft.
- (2) Gleichzeitig tritt die Verordnung des Landratsamtes Weißenburg-Gunzenhausen über die Festsetzung des Überschwemmungsgebietes für den Felchbach von Fluss-km 0,000 bis 7,290 vom 25. 4. 1997 außer Kraft.





Anlagen: 1 Übersichtslageplan M = 1:25.000 vom 1. 7. 2013
4 Lagepläne M = 1:2.500 vom 1. 7. 2013

Weißenburg, 1. 7. 2013

Landratsamt Weißenburg-Gunzenhausen
Gerhard Wagemann
Landrat



Legende

-  Festgesetztes Überschwemmungsgebiet
-  Gewässer
-  Gemeinde- und Landkreisgrenze
-  Gemarkungsgrenzen



Landratsamt Weissenburg - Gunzenhausen

Bestandteil zur Verordnung des Landratsamtes Weissenburg - Gunzenhausen über das Überschwemmungsgebiet für den Felchbach, Gew. II, Ordnung von Fluss-km 7,785 bis 0,000 im Gemeindegebiet Stadt Eilingen, Höttingen und Eitenstatt.
Landkreis Weissenburg - Gunzenhausen vom 01.07.2013

Landratsamt Weissenburg - Gunzenhausen
Weissenburg, 01.07.2013

Gerhard Wegmann
Gerhard Wegmann, Landrat

W

<p>Vorhaben: Felchbach, Gewässer II, Ordnung Festsatzung des Überschwemmungsgebietes</p> <p>Vorbekanntgabe: Landratsamt Weissenburg - Gunzenhausen</p> <p>Landkreis: Weissenburg - Gunzenhausen</p> <p>Gemeinde: Stadt Eilingen, Höttingen und Eitenstatt</p>		<p>Art/Nr.:</p> <p>Plan-Nr.:</p>	
<p>Merkmal: 1:20.000</p> <p>Wasserverschaltensystem: Wasserverschaltensystem Ansbach</p> <p>Flusskilometer: 7,785 bis 0,000</p>	<p>Lageplan: Überschwemmungsgebiet</p>	<p>gezeichnet: Beck, Luit, BD</p>	<p>gezeichnet: Beck, Luit, BD</p>
<p>Datum: 01.07.2013</p>	<p>Datum, Name: Juni 2013, Fernthauer</p>	<p>gezeichnet: Beck, Luit, BD</p>	<p>gezeichnet: Beck, Luit, BD</p>